

Según el estudio sobre población elaborado por la Fundación BBVA y el Ivie

Los diez municipios más poblados de Castilla-La Mancha acogen a uno de cada tres habitantes de la comunidad

- La población de Castilla-La Mancha ha aumentado en 105.723 habitantes desde 2001, con un destacado crecimiento de las ciudades de Albacete, Guadalajara y Toledo
- El 17,7% de los manchegos tiene más de 65 años, un porcentaje superior al registrado en el conjunto de España
- En la actualidad, el 9,3% de las mujeres de Castilla-La Mancha tiene estudios universitarios, cuando en 1960 el porcentaje era solo del 0,04%
- Entre 2001 y 2008, la población de Guadalajara ha aumentado un 4,8% de media anual, lo que supone la tasa de crecimiento más elevada de España en el periodo

30 de octubre de 2009.- Según el estudio de la Fundación BBVA, uno de cada tres habitantes de Castilla-La Mancha vive en alguno de los diez municipios más poblados de la comunidad autónoma (cuadro 1). Las cinco capitales de provincia y Talavera de la Reina (Toledo) ocupan las primeras posiciones, encabezadas por Albacete, donde reside el 8,2% de los manchegos.

Cuadro 1. Municipios de mayor tamaño en términos de población. Castilla-La Mancha. 2008

Nº Municipio	Provincia	Nº habs.
1 Albacete	Albacete	166.909
2 Talavera de la Reina	Toledo	87.763
3 Guadalajara	Guadalajara	81.221
4 Toledo	Toledo	80.810
5 Ciudad Real	Ciudad Real	72.208
6 Cuenca	Cuenca	54.600
7 Puertollano	Ciudad Real	51.305
8 Tomelloso	Ciudad Real	37.532
9 Hellín	Albacete	31.054
10 Azuqueca de Henares	Guadalajara	30.794
	Total más poblados	694.196

Fuente: Elaboración Fundación BBVA-Ivie con datos del INE (censos y padrón 2008)

Estos datos aparecen en los cuadernos dedicados a las cinco provincias de Castilla-La Mancha (números 36 al 40) de la serie Población de la Fundación BBVA, que está disponible en su página web (www.fbbva.es). Esta colección expone los

resultados del programa de investigación sobre población que desarrollan la Fundación BBVA y el Ivie.

Castilla-La Mancha ocupa el 15,7% de la superficie española. Con algo más de dos millones de habitantes, en 2008 suponía el 4,4% de la población de España, un peso relativo que ha descendido desde 1900, cuando representaba el 7,4%.

Esta comunidad autónoma cuenta con una **densidad de población** (25,7 hab./km² en 2008) muy inferior a la media nacional (91,2 hab./km²). De las cinco provincias, Cuenca presenta la menor densidad (12,6 hab./km²) y Toledo, la mayor (43,6 hab./km²). Por lo que a poblaciones se refiere, Azuqueca de Henares (Guadalajara) es, con 1.564,7 hab./km², el municipio más densamente poblado de Castilla-La Mancha. Le sigue el municipio toledano de El Puente del Arzobispo (1.483,7 hab./km²).

El **tamaño municipal medio** en Castilla-La Mancha (2.223 habitantes) es 2,5 veces menor que el del conjunto de España (5.690 habitantes). El 68% de los municipios manchegos tenía menos de 1.000 habitantes en 2008, un porcentaje superior al del total nacional (60%). Además, solo el 3,8% de los municipios de Castilla-La Mancha supera los 10.000 habitantes, mientras que el 9,1% de los municipios españoles está en ese tramo.

Respecto a la distribución de la población por municipios, en 2008 uno de cada tres manchegos vivía en municipios de hasta 5.000 habitantes y el 24,2% en municipios de entre 10.001 y 50.000 habitantes.

La **concentración de la población** de Castilla-La Mancha ha aumentado entre 1900 y 2008, aunque en menor medida que en el total nacional. En 2008, el 55,4% de los habitantes vivía en el 10% del territorio más densamente poblado de esta comunidad, frente al 77% registrado a nivel nacional. Destaca el proceso de concentración demográfica que ha tenido lugar en la provincia de Guadalajara, donde a principios del siglo XXI ocho de cada diez habitantes vivían en el 10% de la superficie más densamente poblada.

Según recoge el estudio de la Fundación BBVA y el Ivie, la población de Castilla-La Mancha creció a lo largo del siglo XX a una tasa media anual de 0,2 puntos porcentuales, un ritmo muy inferior a la media nacional (0,8%). En cambio, en los primeros años del siglo XXI, la población de Castilla-La Mancha ha aumentado a una tasa anual del 2,2%, frente al 1,7% en España.

Como recoge el cuadro 2, el **crecimiento de la población** se ha concentrado en tres capitales de provincia: Albacete, Guadalajara y Toledo. También destaca el aumento de población que ha tenido lugar en Talavera de la Reina (Toledo). Desde 2001, la población de Castilla-La Mancha ha aumentado en 105.723 personas y el 52,8% de este incremento se ha contabilizado en esas cuatro ciudades. Además, las provincias de Cuenca y Guadalajara han cambiado la tendencia negativa del siglo XX, y desde 2001 muestran un incremento de población. Destaca el rápido crecimiento que ha tenido lugar en Guadalajara en las dos últimas décadas, especialmente desde 2001. Esta provincia registra entre ese año y 2008 la mayor tasa de crecimiento medio anual de España (4,8%).

Cuadro 2. Municipios que han ganado más población. Castilla-La Mancha. 2001-2008

Nº Municipio	Provincia	Variación nº habs	Total comunidad= 100
1 Albacete	Albacete	17.975	17,0
2 Guadalajara	Guadalajara	12.973	12,3
3 Toledo	Toledo	12.428	11,8
4 Talavera de la Reina	Toledo	12.394	11,7
5 Azuqueca de Henares	Guadalajara	10.121	9,6
6 Ciudad Real	Ciudad Real	8.957	8,5
7 Seseña	Toledo	8.519	8,1
8 Cuenca	Cuenca	8.259	7,8
9 Illescas	Toledo	7.219	6,8
10 Tomelloso	Ciudad Real	6.878	6,5

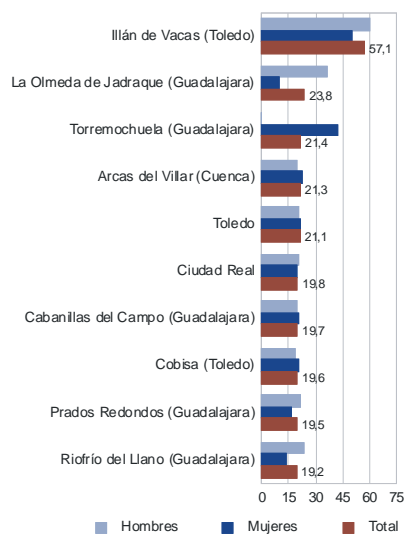
Fuente: Elaboración Fundación BBVA-Ivie con datos del INE (censos y padrón 2008)

Envejecimiento y cualificación de la población

El envejecimiento experimentado por la población de Castilla-La Mancha ha sido ligeramente superior a la media nacional y en la actualidad cuenta con un 17,7% de población mayor de 65 años, por encima del conjunto de España (16,6%). El envejecimiento de las mujeres es mayor, y en 2008 una de cada cinco tenía 65 años o más. El municipio de Olmeda de la Cuesta (Cuenca) es el más envejecido, con un 79,4% de su población mayor de 65 años. Asimismo, la presencia de población joven en Castilla-La Mancha es ligeramente superior a la de España y en 2008, los menores de 15 años representaban el 15,1%, siendo mayor el porcentaje de hombres (14,8%).

Respecto al nivel educativo, el 8,8% de la población de Castilla-La Mancha tiene estudios universitarios, un valor por debajo de la media nacional. Cabe destacar el notable aumento de mujeres con estudios superiores que ha tenido lugar en esta comunidad autónoma, ya que en 1960 el porcentaje era de solo el 0,04% y en la actualidad el 9,3% de las mujeres tiene estudios universitarios, un peso mayor que en el caso de los hombres. El gráfico 1 muestra los municipios de Castilla-La Mancha con mayor proporción de población con formación universitaria. Arcas del Villar (Cuenca) es el municipio de más de 1.000 habitantes con mayor porcentaje de habitantes con estudios superiores.

Gráfico 1. Municipios con mayor población con estudios superiores. 2001. Porcentaje



Fuente: Elaboración Fundación BBVA-Ivie a partir de los datos del censo del INE

Tasas de actividad

En el segundo trimestre de 2009, la tasa de actividad en Castilla-La Mancha (57,8%) es inferior a la media de España (60,1%). Toledo es la provincia con una mayor tasa de actividad (60,7%). A principios del siglo XXI, las mujeres representaban un tercio de la población activa de esta comunidad autónoma.

En cuanto a la ocupación por sectores, los servicios emplean al 54,8% de los ocupados, porcentaje que alcanza el 76% entre las mujeres. El porcentaje de población empleado en la construcción (15,2%) es superior a la media española (11,7%). Lo mismo ocurre en la agricultura (9,6% de la población ocupada en Castilla-La Mancha) y la industria (20,3%).

Inmigración y movilidad en Castilla-La Mancha

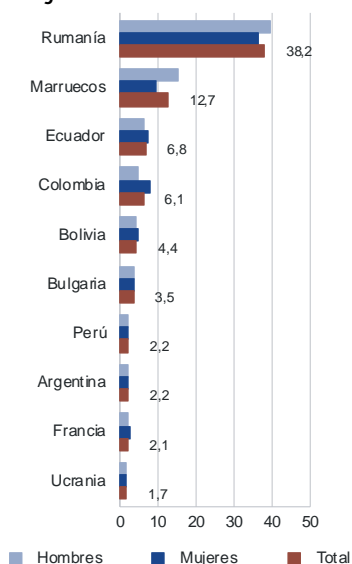
Junto con la extraordinaria evolución de la situación de la mujer, el principal cambio del siglo XX a nivel nacional ha sido el fenómeno de la inmigración. Desde 1998 hasta 2008, Castilla-La Mancha ha reducido la distancia que le separaba del conjunto del país respecto a la presencia de población extranjera. El peso de la población residente en la región nacida en el extranjero se ha multiplicado por más de diez en ese periodo y en 2008 el 10,6% de la población de la región era extranjera, un porcentaje aún inferior al de España (13,1%). Por su parte, la provincia de Guadalajara supera este porcentaje, ya que en 2008 contaba con un 15,6% de extranjeros.

El gráfico 2 muestra que Rumanía es el principal país de origen de la población extranjera residente en Castilla-La Mancha (38,2%). Le sigue Marruecos, con un 12,7%. En la provincia de Albacete, el segundo país más relevante es Bolivia, con un 11,6% de extranjeros de esa procedencia.

Los municipios que presentan un mayor porcentaje de población nacida en el extranjero son Torre del Burgo (60,7%), Heras de Ayuso (43,9%) y Bañuelos (41,9%), todos ellos situados en la provincia de Guadalajara.

Gráfico 2. Población extranjera según principal país de origen. Castilla-La Mancha. 2008

Porcentaje sobre la población extranjera total



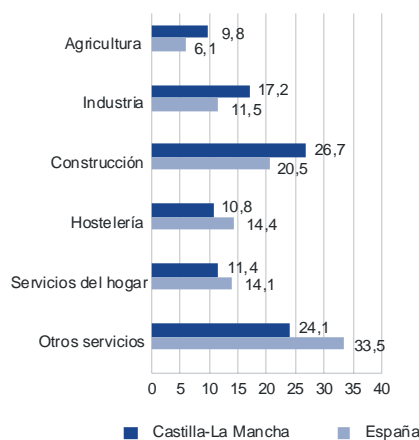
Fuente: INE (Padrón)

En cuanto a la distribución sectorial de la población extranjera ocupada en Castilla-La Mancha, el 26,7% de los inmigrantes de la comunidad autónoma trabaja en la construcción. Además, un 24,1% de los extranjeros se emplea en los servicios distintos de la hostelería y del hogar, un porcentaje similar a la media de España. La industria da empleo al 17,2% de los extranjeros, lo que supone una participación en este sector mucho más elevada que en el total nacional (11,5%). Además, el 9,8% de los extranjeros de Castilla-La Mancha se dedica a actividades

agrícolas, frente al 6,1% contabilizado en el conjunto de España. Asimismo, la tasa de actividad media de la población extranjera en Castilla-La Mancha es del 80,9%, algo más de cuatro puntos por encima de la media nacional.

Gráfico 3. Población ocupada extranjera por sectores de actividad. Castilla-La Mancha. 2008

Porcentaje



Fuente: INE (EPA)

La distribución de la población extranjera ocupada según el nivel de estudios es similar a la del conjunto nacional, con un 61% de extranjeros con estudios de secundaria. No obstante, se observa un mayor porcentaje de extranjeros con estudios de primaria (21,5%) y un menor peso de los que tienen estudios universitarios (11,3% frente al 15,1% en el conjunto de España).

Respecto a la movilidad de la población de Castilla-La Mancha, siete de cada diez habitantes de la comunidad autónoma residían en la misma provincia de nacimiento, una cifra ligeramente superior a la del conjunto nacional (67,7%). Además, el 48,3% de los manchegos vivía en el mismo municipio en que había nacido, casi cuatro puntos por encima de la media del país.

Cuadernos de Población Fundación BBVA

La serie de cuadernos de *Población* de la Fundación BBVA ofrece información pormenorizada por provincias, actualizada hasta 2008. Esta colección tiene periodicidad mensual y se puede descargar en la página Web de la Fundación (www.fbbva.es). Los cuadernos se basan en las monografías *La localización de la población española sobre el territorio: un siglo de cambios* (2006) y *Actividad y territorio: un siglo de cambios* (2007).

Hasta octubre de 2009 se han publicado cuadernos con información demográfica de dieciséis comunidades autónomas. En los próximos meses se editarán los números dedicados a las provincias de Castilla y León.